

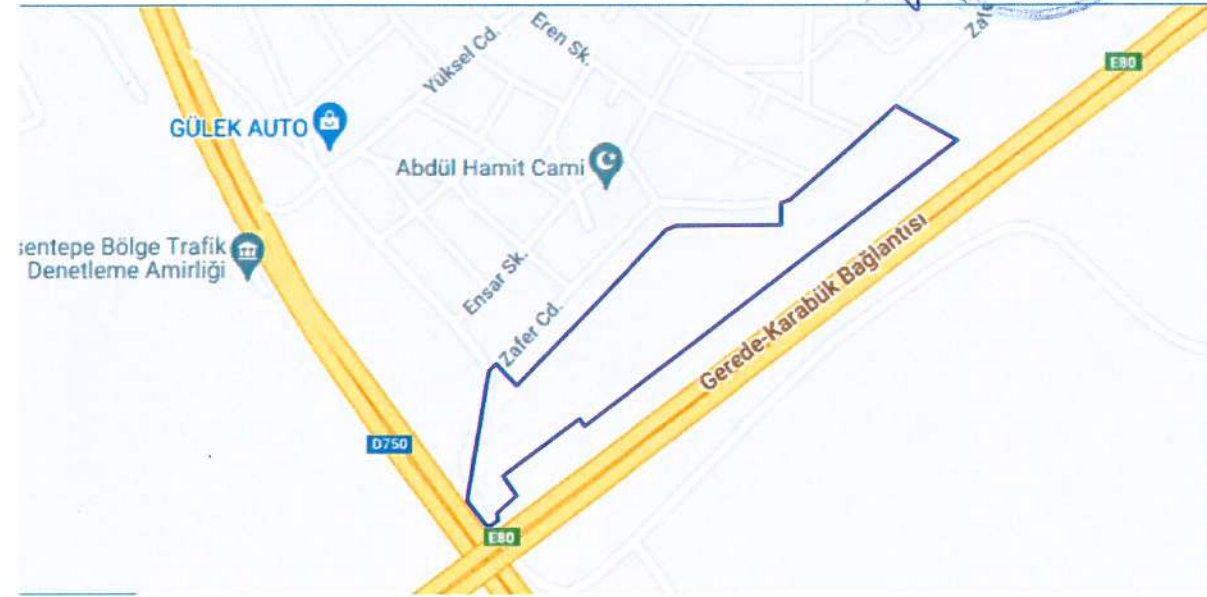
ASKIYA ÇIKIŞ TUTANAĞI



Belediyemiz imar sınırları içerisinde bulunan İlçemiz Demirciler(Bahçelievler) Mahallesi sınırlarında tarla vasıflı 1077 ada 1 parsel, 163 ada 15 parsel, 163 ada 17 parsel, 163 ada 18 parsel, 163 ada 19 parsel, 163 ada 36 parsel, 163 ada 38 parsel, 163 ada 39 parsel, 163 ada 46 parsel, 163 ada 48 parsel, 163 ada 67 parsel ve arsa vasıflı 888 ada 7 parsellerin bulunduğu alan mevcut onaylı imar planlarımızda Özel Proje Alanı fonksiyonlu olarak bulunan bahsi geçen taşınmazları kapsayan alanda, Ayrık Nizam 4 Kat, TAKS 0.40/KAKS 1.60, Konut Alanı ve alan içerisinde bulunan yol, park, trafo alanı (Elektrik Kurumları görüşüne istinaden) olarak Belediyemizce hazırlatılan **UİP-14912825** plan işlem numaralı 1/1000 ölçekli uygulama imar tadilat planları, **NİP-14727397** plan işlem numaralı 1/5000 ölçekli nazım imar tadilat planları Belediye Meclisinin 05/10/2022 tarih 2022/72 sayılı kararı ile onanmış olup 3194 sayılı İmar Kanununun 8nci maddesine istinaden, Belediyemiz zemin kat ilan panosunda, internet sayfasında, ilgili muhtarlık binasında ve eş zamanlı olarak da mahallinde görülebilecek şekilde plan değişikliğine ait bilgileri içeren 2 adet tabelalarda 11/10/2022 tarihinden itibaren 1(bir) ay süre **(11.11.2022 tarihine kadar)** ile askıya çıkarılmıştır.

İşbu tutanak tarafımızca imza altına alınmıştır. 11/10/2022

Metin ÇELİKBAŞ Fatih Durmuş UĞURLU Hasan EŞİYOK
İmar ve Şehircilik Müdürü Harita Mühendisi Bahçelievler Mahalle Muhtarı

PLAN DEĞİŞİKLİĞİ ALANI



	T.C.GEREDE BELEDİYE BAŞKANLIĞI	
İMAR PLANININ ADI	BOLU İLİ, GEREDE İLÇESİ, DEMİRCİLER MAHALLESİ (BAHÇELİEVLER) 1/5000 NAZIM ve 1/1000 ÖLÇEKLİ UYGULAMA İMAR PLANI DEĞİŞİKLİĞİ	
İLÇE ADI	GEREDE	
MAHALLE ADI	DEMİRCİLER	
ADA PARSEL BİLGİLERİ	1077 ADA 1 PARSEL, 163 ADA 15, 17, 18, 19, 36, 38, 39, 46, 48, 67 PARSELLER VE 888 ADA 7 PARSEL	
PLAN DEĞİŞİKLİĞİNİN AMACI	3194 SAYILI İMAR KANUNU KAPSAMINDA KONUT ALANI, YOL, PARK ve TRAFİK ALANI AMAÇLI İMAR PLAN DEĞİŞİKLİĞİ	
İLAN BAŞLANGIÇ- BİTİŞ TARİHLERİ	14.10/2022 -- 11.11/2022	
İMAR PLAN PAFTALARININ ASKIYA ÇIKARTILDIĞI/ GÖRÜLECEĞİ YER	GEREDE BELEDİYE BAŞKANLIĞI İLAN PANOSU ZEMİN KAT-İNTERNET SİTESİ-MUHTARLIK	

GEREDE BELEDİYE BAŞKANLIĞI
İMAR KOMİSYONU RAPORU


Konu: Demirciler Mahallesi 1077 Ada 1, 163 Ada 15, 17, 18, 19, 36, 38, 39, 46, 48, 67 ve 888 Ada 7 Parseller İmar Plan Tadilatı Hk.


Gerede Belediye Meclisinin 05/09/2022 tarihli 2022/68 sayılı Meclis Kararı ile Komisyonumuza havale edilen, Belediyemiz imar sınırları içerisinde bulunan İlçemiz Demirciler(Bahçelievler) Mahallesi sınırlarında tarla vasıflı 1077 ada 1 parsel, 163 ada 15 parsel, 163 ada 17 parsel, 163 ada 18 parsel, 163 ada 19 parsel, 163 ada 36 parsel, 163 ada 38 parsel, 163 ada 39 parsel, 163 ada 46 parsel, 163 ada 48 parsel, 163 ada 67 parsel ve arsa vasıflı 888 ada 7 parsellerin bulunduğu alan mevcut onaylı imar planlarımızda Emsal 1.20 , Yençok 12.50 m ve Özel Proje Alanı fonksiyonlu olarak bulunmaktadır. Bahsi geçen taşınmazları kapsayan alanda, yapılan değerlendirmeler neticesinde Belediyemizce bölgedeki diğer taşınmazların imar plan fonksiyonuyla (yapılaşma şartları) aynı şekilde Ayrık Nizam 4 Kat, TAKS 0.40/KAKS 1.60, Konut Alanı ve alan içerisinde bulunan yol, park, trafo alanı (Elektrik Kurumları görüşüne istinaden) olarak hazırlatılan nazım ve uygulama imar tadilat planlarının, raporları ve gerekçelerinin incelenmesi neticesinde;

Alana ilişkin Konut Alanı, Yol, Park ve Trafo Alanı olarak Belediyemizce hazırlatılan Nazım, Uygulama İmar Tadilat Planları ve Raporları İmar Komisyonumuz tarafından incelenmiş ve uygun bulunmuştur.

Bilgilerinize arz olunur. 03/10/2022


A. Hamdi COŞKUNYÜREK
Komisyon Üyesi


Yılmaz TURÇİN
Komisyon Üyesi


Muhsin AYEROĞLU
Komisyon Üyesi

BOLU İLİ-GEREDE İLÇESİ- DEMİRCİLER MAHALLESİ

1/5000 ÖLÇEKLİ NAZIM İMAR PLANI DEĞİŞİKLİĞİ

VE 1/1000 ÖLÇEKLİ UYGULAMA İMAR PLANI DEĞİŞİKLİĞİ

PLAN AÇIKLAMA RAPORU

1. PLAN DEĞİŞİKLİĞİNE KONU ALANIN YERİ

İmar planı değişikliğine konu alan, Bolu ili, Gerede ilçesi, Demirciler mahallesi, sınırları içerisinde bulunan alanı kapsamaktadır.

Söz konusu alan 1/1000 Ölçekli Uygulama İmar Planı paftalarından G27A23C2C, G28A25A3A ve G28A25A3B numaralı paftalarda; 1/5000 Ölçekli Nazım İmar Planı paftalarından G28A25A numaralı paftalarda bulunmaktadır.

Plan değişikliğine konu alan 382214-382706 yatay, 4510026-4509211 düşey koordinatlar arasında yer almaktadır.



Resim 1: Planlamaya Konu Alanın Konumu

Planlamaya konu alan, ilçe merkezinin güneyinde Gerede-Karabük bağlantı yolunun kuzeyinde bulunmaktadır. Kent merkezine yaklaşık 2 km. mesafededir.

2. ULAŞIM

Planlamaya konu alana ulaşım Zafer Caddesi üzerinden sağlanmaktadır.



Resim 2: Ulaşım Krokisi

3. MEVCUT İMAR PLANI KARARLARI

Planlama alanını oluşturan bölge; Demirciler mahallesi, sınırları içerisinde kalmaktadır. Planlama alanı mevcut imar planında Özel Proje Alanı olarak tanımlıdır.

MEVCUT ALAN DAĞILIMI	
KULLANIMLAR	ALAN(m ²)
ÖZEL PROJE ALANI	40958.56
KÜLTÜREL TESİS ALANI	1844.84

TOPLAM

42803.40

Tablo 1: Mevcut Plan Alan Dağılım Tablosu

Yürürlükte Bulunan 1/5000 Ölçekli Nazım İmar Planı

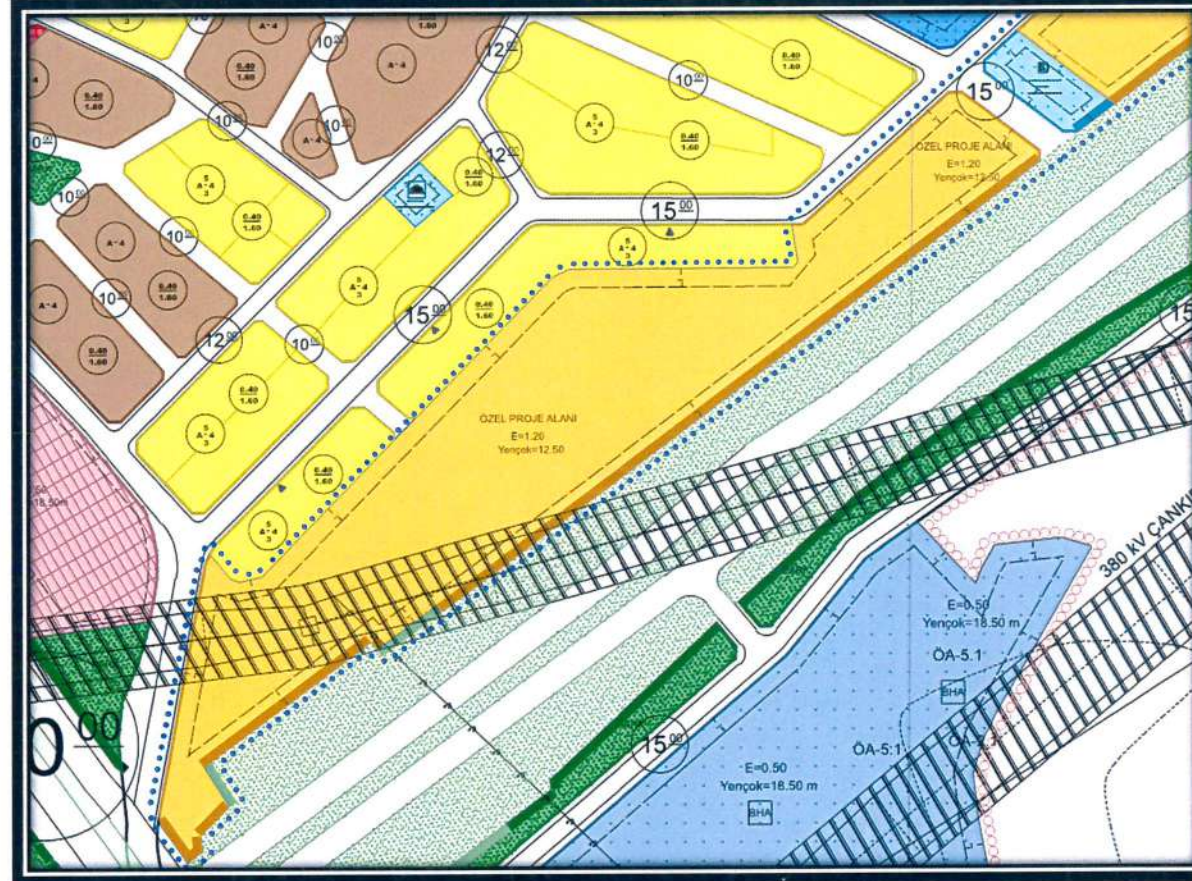
Söz konusu planlamaya konu alan 1/5000 Ölçekli Nazım İmar Planında "Özel Proje Alanı" olarak planlıdır.



Harita 1: Yürürlükte Bulunan 1/5000 Ölçekli Nazım İmar Planı

Yürürlükte Bulunan 1/1000 Ölçekli Uygulama İmar Planı

Planlamaya konu alan yürürlükte bulunan 1/1000 Ölçekli uygulama imar planında alan kullanım kararları; "Özel Proje Alanı Emsal:1.20 Yençok:12.50m.", "Kültürel Tesis Alanı Emsal:0.50 Yençok:12.50m." ve "15 metrelik Taşıt Yolu" olarak planlıdır.



Harita 2: Yürürlükte Bulunan 1/1000 Ölçekli Uygulama İmar Planı

4. PLAN DEĞİŞİKLİĞİ GEREKÇESİ

Hayat kalitesi yüksek şehirler ve yerleşmeler oluşturmak, halkın ihtiyaçlarını karşılayacak projeler için planlama, yapım ve dönüşüm odaklı bir anlayışla sosyal kültürel olanakları sağlanmak, arazi kullanım dengesini sağlamak amacıyla imar yollarının, alan kullanım kararlarının, yapı yaklaşma mesafelerinin ve yapılaşma şatlarının belirlenmesine yönelik Uygulama İmar Planı değişikliğine gidilmiştir.

Söz konusu alanda plan değişikliği öncesinde kurum görüşleri talep edilmiş olup gelen görüşler doğrultusunda planlama yapılmıştır. Kurum görüşleri listesi aşağıda verilmiştir.

EK-1 SAKARYA ELEKTRİK DAĞITIM A.Ş.

EK-2 TÜRKİYE ELEKTRİK İLETİM ANONİM ŞİRKETİ GENEL MÜDÜRLÜĞÜ (5. Bölge Müdürlüğü Sakarya)

EK-3 TÜRKİYE ELEKTRİK İLETİM ANONİM ŞİRKETİ GENEL MÜDÜRLÜĞÜ (22. Bölge Müdürlüğü Kastamonu)

5. PLANLAMA KARARLARI

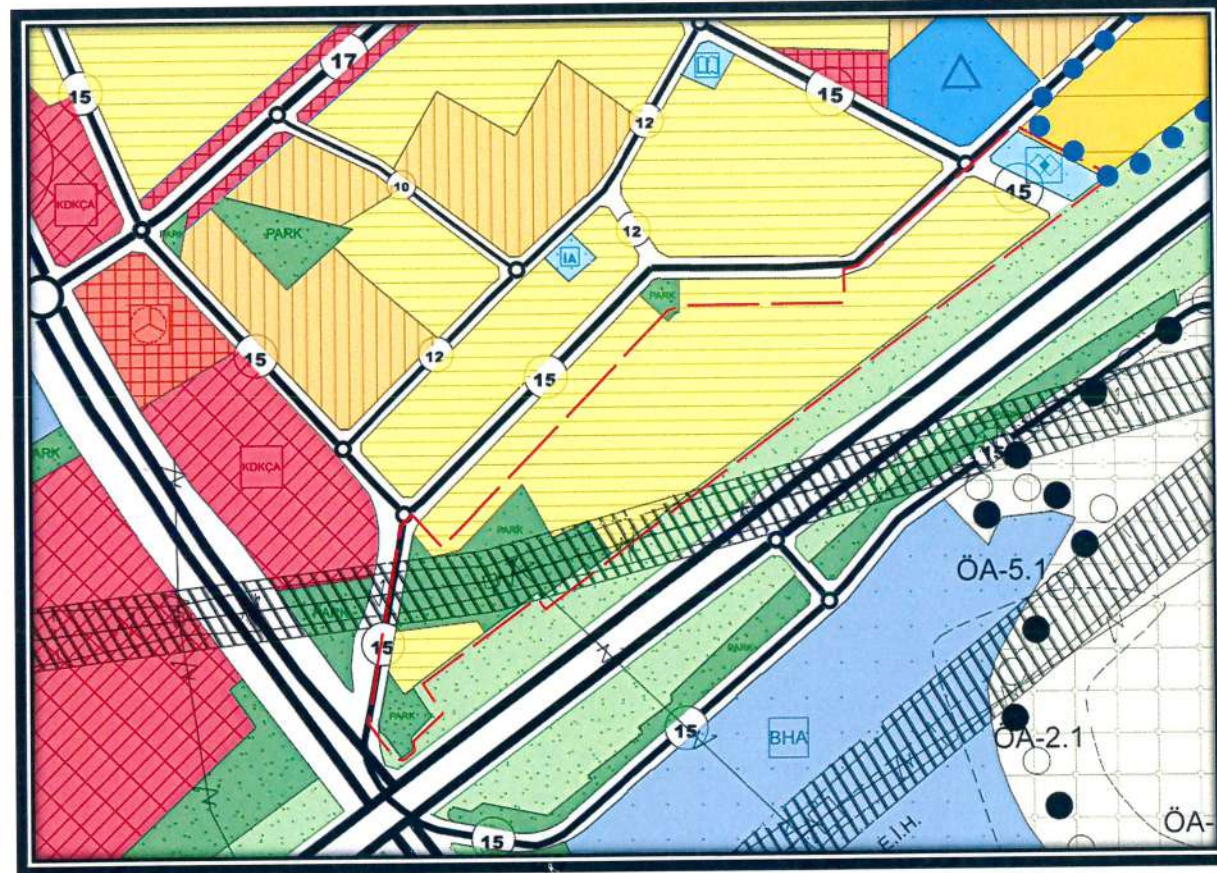
Planlama alanında alan kullanım kararları ve yapılaşma şartları belirlenirken yürürlükte bulunan mevcut plan yapılaşma şartlarına uyulmuş olup, alan içerisinde geçen Elektrik hattında kurum görüşleri dikkate alınmıştır. Planlama alanında gerçekleştirilecek olan 18. Madde uygulaması ve düzenleme ortaklık payı (DOP) kesintileri yasaya uygun olarak ayarlanmıştır.

PLANLANAN ALAN DAĞILIMI	
KULLANIMLAR	ALAN(m2)
GELİŞME KONUT ALANI	20327.57
PARK	5243.54
TRAFO	59.91
KÜLTÜREL TESİS ALANI	1853.04
REFÜJ	1237.41
TOPLAM	50817.72

Tablo 2: Planlanan Alan Dağılım Tablosu

1/5000 Ölçekli Nazım İmar Planı Değişikliği

1/5000 Ölçekli İmar Planı Değişikliğinde alan kullanım kararları; "Özel Proje Alanı", "Kültürel Tesis Alanı", "Park ve Yeşil Alan" ve "15 metrelik Yol" olarak planlanmıştır.



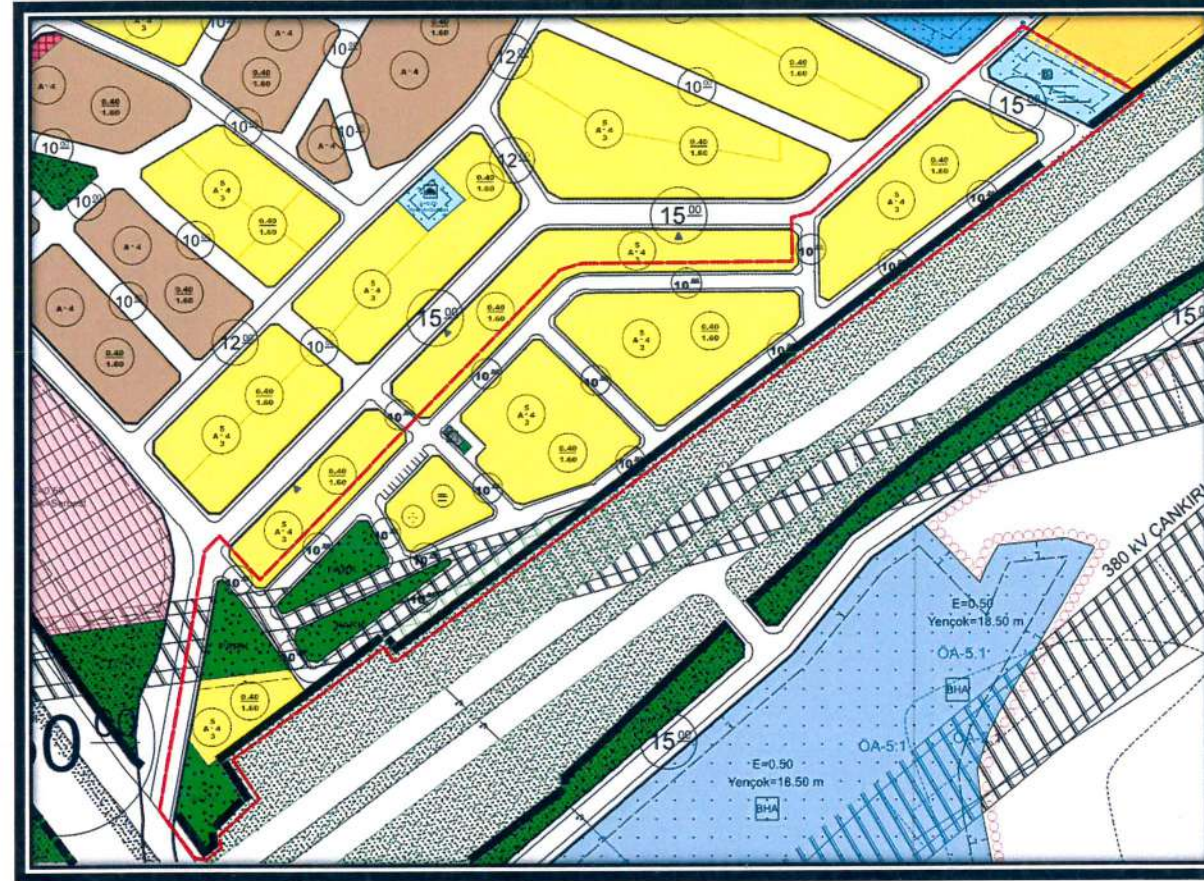
Harita 3: 1/5000 Ölçekli Nazım İmar Planı Değişikliği

NAZIM İMAR PLANI PLAN HÜKÜMLERİ

- 1- GEREDİ BELEDİYESİ 1/5000 ÖLÇEKLİ NAZIM İMAR PLANINDA BELİRTİLEN HÜKÜMLERE UYULACAKTIR.
- 2- BELİRTİLMİYEN HUSUSLARDA 3194 SAYILI İMAR KANUNU, BAĞLI YÖNETMELİK HÜKÜMLERİ UYGULANACAKTIR.

1/1000 Ölçekli Uygulama İmar Planı Değişikliği

1/1000 Ölçekli Plan Değişikliğine konu alan kullanım kararları; "Gelişme Konut Alanı Ayrık Nizam: 4 Katlı Taks:0.40 Kaks:1.60", "Kültürel Tesis Alanı Emsal:0.50 Yençok:12.50 m.", "Trafo Alanı", "Park" ve "10 ve 15 metrelik Taşıt Yolu" olarak planlanmıştır.



Harita 4: 1/1000 Ölçekli Uygulama İmar Planı Değişikliği

UYGULAMA İMAR PLANI PLAN HÜKÜMLERİ

- 1- ELEKTRİK KUVVETLİ AKIM TESİSLERİ (EKAT) YÖNETMELİĞİNDE BELİRTİLEN YAKLAŞMA MESAFELERİNE GÖRE UYGULAMA YAPILMASINI TEMİNEN TEİAŞ GÖRÜŞÜ ALINMADAN UYGULAMA YAPILMAYACAKTIR.
- 2- GEREDİ BELEDİYESİ 1/1000 ÖLÇEKLİ UYGULAMA İMAR PLANINDA BELİRTİLEN HÜKÜMLERE UYULACAKTIR.

3- BELİRTİLMİYEN HUSUSLARDA 3194 SAYILI İMAR KANUNU, BAĞLI YÖNETMELİK HÜKÜMLERİ UYGULANACAKTIR.

EK-1



SAKARYA ELEKTRİK DAĞITIM A.Ş.
DAĞITIM OPERASYONLARI DİREKTÖRLÜĞÜ
BOLU BÖLGE MÜDÜRLÜĞÜ
BAKIM VE KONTROL BİRİMİ

Sayı : SED.DO.RMB.02/3202201-372 01/02/2022
Konu : Kurum Görüşü (Demirciler 888, 1077, 163 Adalar)

T.C.
GEREDE BELEDİYE BAŞKANLIĞI
İmar ve Şehircilik Müdürlüğü
Gerede / BOLU

İlgi : a)Gerede Belediye Başkanlığının 28/12/2021 tarih 30004812-115.01.99-3470 sayılı yazısı.
b)TEDAŞ 16. Bölge Müdürlüğünün (Sakarya) Bila tarih E-77024608-752.99-272425 sayılı yazısı.

İlgi a kayıtlı yazı ile Bolu ili, Gerede ilçesi, Demirciler mahallesi 1077 ada 1, 163 ada 15, 17, 18, 36, 46, 48, 67 ve 888 ada 7 no lu parsellerde Konut Alanı amaçlı olarak Ayrık Nizam 4 kat Taks 0.40, Kaks 1.60 olarak 1/5000 Ölçekli Nazım İmar Planı ve 1/1000 Ölçekli Uygulama İmar Planı yapılmasında kurumumuzca herhangi bir sakınca bulunup bulunmadığı konusunda görüş talep etmekteyiz.

Yapılan inceleme neticesinde, bahse konu alan üzerinde mülkiyeti TEDAŞ Genel Müdürlüğü'ne ait şirketimiz kullanımında bulunan mevcut dağıtım hatları (Enerji Nakil Hatları, AG Hatlar) ve planlanan trafo yerine ait veriler yazımız ekinde bulunmaktadır.

Yapılacak olan plan kapsamında söz konusu alan üzerinde bulunan tesislerimizin bulunduğu kısımların imar planları üzerinde aşağıdaki hususlara göre;

- Enerji nakil hattı güzergâhlarının yeşil alana ayrılması
- AG hatlarının imar adaları ve yol içinde deplaseye mahal vermeyecek şekilde planlarda kaldırılmada olacak şekilde belirtilmesi
- Bunların mümkün olmaması halinde ise dağıtım hattı güzergâhında kalan sahalarda yapılaşma yüksekliği, emniyet mesafeleri ilgili olarak kurum görüşü alınarak uygulama yapılması
- Planlanan 5x12 m boyutlarındaki trafo yerlerinin imar planlarında uzun kenarı yola cephe olacak şekilde ayrılması uygun olacaktır.

Belirtilen hususlar dikkate alınarak bahse konu parsel sınırları içerisinde belirtilen alan üzerinde 1/5000 Ölçekli Nazım İmar Planı ve 1/1000 Ölçekli Uygulama İmar Planı yapılmasında şirketimiz açısından mahsur bulunmamaktadır.

Bilgilerinize arz ederiz.

Faruk ÖZÇELİK
Bakım ve Kontrol Yöneticisi

Serkan YİĞİT
Bölge Müdürü

EKLER:
1-Vaziyet Planı (1 sayfa)

DAĞITIM :
Bilgi için :
TEDAŞ 16. Bölge Müdürlüğü (Sakarya)
SEDAŞ Kamulaştırma Birimi

*- İmar ve Şeh. Md.
Yasal Görüşü*

Sakarya Elektrik Dağıtım A.Ş.
Orhangazi Cad. Trafo Tesisleri 54100 Sakarya / TÜRKİYE
T: +90 (264) 295 85 00 F: +90 (264) 275 10 48
www.sedas.com - info@sedas.com
Ticaret Sicil No: 10941

Bolu 0 (374) 186 11 22
Düzce 0 (380) 186 11 22
Kocaeli 0 (262) 186 11 22
Sakarya 0 (264) 186 11 22
Elektrik Arıza 186

Bilgi için: zafer.uluturk@sedas.com
Harita ve Ölçüm Görevlisi
Dahili T: 90(264) 295 80 00 - 63023

EK-2

9



BERGEN YILMAZ
KARAÇAYIR MAH
AYDIN SOKAK
2A İŞ MERKEZİ
NO:7/28 BOLU/MERKEZ
İLETİŞİM: 0537 885 18 90
GMAIL: brgplanlama@gmail.com



T.C.
TÜRKİYE ELEKTRİK İLETİM ANONİM ŞİRKETİ GENEL MÜDÜRLÜĞÜ
5.Bölge Müdürlüğü (Sakarya)
İşletme Ve Bakım Müdürlüğü



Sayı : E-55467745-253-1217457
Konu : Emniyet Mesafesi (888, 107,163
Adalar)

GEREDE BELEDİYE BAŞKANLIĞINA

İlgi : Gerede Belediye Başkanlığının 28.12.2021 tarihli ve 30004812-115.01.99-3471 sayılı yazısı.

İlgi yazıya konu, Şirketimize ait 154 kV Bolu II TM-İsmetpaşa Enerji İletim Hattının 160-161-162 nolu pylonları arasında bulunan Bolu İli, Gerede İlçesi, Demirciler Mahallesi 1077 ada 1 parsel, 163 ada 48,15,17,36,46,67,18 parseller ve 888 ada 7 parselde; Enerji iletim hattının yatay ve düşey ekseninde yapılan ölçümleri ekte verilmektedir.

30 Kasım 2000 tarih ve 24246 sayılı resmi gazetede yayımlanarak yürürlüğe giren "Elektrik Kuvvetli Akım Tesisleri Yönetmeliği" nin uzaklıklara ilişkin 44. maddesi uyarınca; Hava hattı iletkenlerinin en büyük salgılı durumda üzerinden geçtikleri yerlere olan en küçük düşey uzaklığı 154 kV için 5 metre olmalıdır. Söz konusu pylonlar arasında +40°C de meydana gelecek olan en büyük salgılı durum için yapılan hesaba göre, yatayda ekli krokide taralı alan içinde kalan kısımlarda, düşeyde bina yapılması halinde binanın baca tepesi dahil binanın en yüksek kısmı ekte ölçekli verilen krokideki emniyet mesafesi sınırını geçmemelidir. Taralı olmayan alanlar için bir kısıtlama yoktur.

Ancak; can ve mal emniyeti açısından, inşaat yapımı esnasında kullanılacak olan kalıp, iskele, beton pompaları, diğer makine ve teçhizatın iletkenlere yaklaşımına dikkat edilmesi ve rüzgar,sıcaklık vb. nedenlerle iletkenlerde oluşacak salınım da göz önünde bulundurularak en az 154 kV için 5 metre yaklaşım mesafesinin her durumda sağlanması gerekmektedir.

Bilgilerinizi ve gereğini arz ederiz.

Metin GÖK
Bölge Müdür Yardımcısı

Yüksel YAVUZ
Bölge Müdürü

Ek: Kroki

Bu belge, güvenli elektronik imza ile imzalanmıştır.
Doğrulama Kodu: 601F39D1-7583-4736-8EFB-259CBA204A9 Doğrulama Adresi: <https://www.turkiye.gov.tr/teias-cbys>
Adres: Maltepe Mah. Orhan Gazi Cad. No: 244 Pk: 76 54100 Bilgi için:Ender BEÇİT
Adapazarı/SAKARYA Telefon: 0 (264) 275 10 30 Faks: 0 (264) 275 38 28 Harita Uzman Teknikeri(G)
Elektronik Ağ: www.teias.gov.tr
Sermaye: 12,8 Milyar TL Vergi D: Ankara Kurumlar
Vergi No: 879 030 4314 ASO: 5887 ATO: 165458
KEP Adresi : teias.5bolgemd@hs01.kep.tr



EK-3

10



BERGEN YILMAZ
KARACAYIR MAH
AYDIN SOKAK
2A İŞ MERKEZİ
NO:7/28 BOLU/MERKEZ
İLETİŞİM: 0537 885 18 90
GMAIL: brgplanlama@gmail.com



T.C.
TÜRKİYE ELEKTRİK İLETİM ANONİM ŞİRKETİ GENEL MÜDÜRLÜĞÜ
22.Bölge Müdürlüğü (Kastamonu)
Tesis Ve Kontrol Müdürlüğü



Sayı : E-29545201-752.01.02-1231985
Konu : İmar Planı Görüş Bildirilmesi Hk.

GEREDE BELEDİYE BAŞKANLIĞINA

İlgi : 26.04.2022 tarihli ve 30004812-115.01.99-4659 sayılı yazınız.

Bolu İli, Gerede İlçesi, Demirciler mahallesi tarla vasıflı 1077 ada 1 parsel, 163 ada 48, 15, 17, 36, 46, 67, 18 ve arsa vasıflı 888 ada 7 parsellerin dilekçelerine istinaden Konut amaçlı olarak nazım ve uygulama imar planı hazırlanması düşünüldüğünden bahisle söz konusu mevkiinin mücavir alan ve imar planı sınırlarında olduğu ve ayrıca bu alanda imar planlarında gerilim hattı bandı bulunduğu, imar planı hazırlanması için konunun Kurumumuzca incelenerek sakınca bulunup, bulunmadığı hususunda tarafınıza kurum görüşümüzün bildirilmesi ilgi ile istenilmektedir.

Söz konusu nazım ve uygulama imar planı yapılacak alanda bulunan Bolu İli, Gerede İlçesi, Demirciler mahallesi 1077 ada 1 parsel ve 163 ada 48 parsel ile 888 ada 7 parsel nolu taşınmazlara Teşekkülümüz sorumluluğunda bulunan 154 kV Gerkonsan-İsmetpaşa EİH isabet etmekte olup, tesisimize ait sayısal veri ekte sunulmaktadır.

Bu kapsamda; Teşekkülümüz haklarının gözetilmesi ve söz konusu sahadaki tüm yapılaşmalarda ve iş makineleri ile yapılacak olan çalışmalarda Elektrik Kuvvetli Akım Tesisleri (EKAT) Yönetmeliğinin 44. ve 46. Maddelerinde belirtilen yaklaşma ve emniyet mesafelerine uyulması ve ayrıca imar planı notlarına " Elektrik Kuvvetli Akım Tesisleri (EKAT) Yönetmeliğinde belirtilen yaklaşma mesafelerine göre uygulama yapılmasını teminen TEİAŞ görüşü alınmadan uygulama yapılmayacaktır." şeklinde ifadesinin eklenmesinin sağlanması ve Müdürlüğümüze bilgi verilmesi hususunda;

Bilgilerinizi ve gereğini arz ederiz.

Demet BİRGEN
Bölge Müdür Yardımcısı

Oğuzhan AYRANCI
Bölge Müdürü

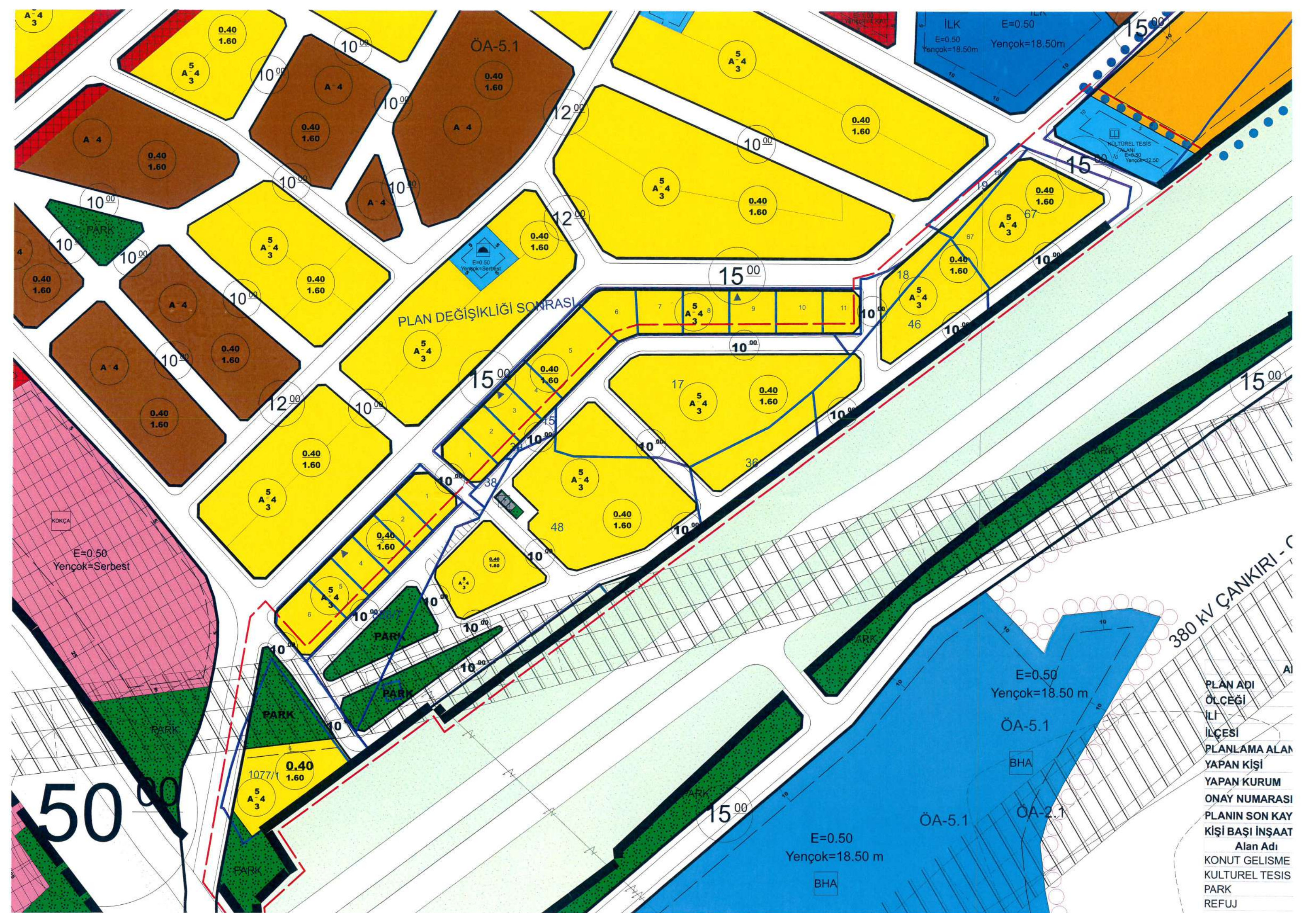
Ek: GERKONSAN-İSMETPAŞA GABARI(ITRF)

Bu belge, güvenli elektronik imza ile imzalanmıştır.
Doğrulama Kodu: A6D057BE-519D-4E9A-96EA-F97DB3535A67 Doğrulama Adresi: <https://www.turkiye.gov.tr/teias-cbys>
KASTAMONU Bilgi için: Çiğdem ERDAŞ ARSLANLI
Sermaye: 12,8 Milyar TL Vergi D: Ankara Kurumlar ARSLANLI
Vergi No: 879 030 4314 ASO: 5887 ATO: 165458 Tekniker
KEP Adresi : teias.22bolgemudurlugu@hs01.kep.tr Telefon No:(366) 215 39 00-3037



BERGEN YILMAZ
KARAÇAYIR MAH
AYDIN SOKAK
2A İŞ MERKEZİ
NO:7/28 BOLU/MERKEZ
İLETİŞİM: 0537 885 18 90
GMAIL : brgplanlama@gmail.com





PLAN DEĞİŞİKLİĞİ SONRASI

PLAN ADI
ÖLÇEĞİ
İLİ
İLÇESİ
PLANLAMA ALAN
YAPAN KİŞİ
YAPAN KURUM
ONAY NUMARASI
PLANIN SON KAY
KİŞİ BAŞI İNŞAAT
Alan Adı
KONUT GELİŞME
KÜLTÜREL TESİS
PARK
REFUJ

E=0.50
Yençok=Serbest

E=0.50
Yençok=18.50 m

ÖA-5.1

BHA

ÖA-2.1

ÖA-5.1

E=0.50
Yençok=18.50 m

BHA

380 KV ÇANKIRI - C

50

