

ASKIYA ÇIKIŞ TUTANAĞI

İlçemiz Seviller (Dayıoğlu) Mahallesi'nde bulunan 605 ada 1 parsel ve 604 ada 4 parsel numaralı taşınmazın bulunduğu alanda, Seviller Mahallesi 605 Ada 1 Parsel numaralı taşınmazın Dayıoğlu Aile Mezarlığının bulunduğu taraftan, 604 Ada 4 Parsel numaralı taşınmazın yüzölçümü kadar alanın "Özel Mezarlık Alanı" ve 605 Ada 1 Parselden kaldırılan "Park Alanına" eş değer alan olarak da hemen karşısında bulunan ve üzerinde herhangi bir yapılaşma olmayan Seviller Mahallesi 604 Ada 4 Parsel numaralı taşınmazın tamamının "Park Alanı" olarak planlanmasına yönelik hazırlatılan, **UİP-141131050** plan işlem numaralı 1/1000 ölçekli uygulama imar tadilat planı ve **NİP-141131049** plan işlem numaralı 1/5000 ölçekli nazım imar tadilatın Belediye Meclisinin 02.04.2026 tarih 2026/31 sayılı kararı ile onanmış olup 3194 sayılı İmar Kanununun 8'nci maddesine istinaden, Belediyemiz zemin kat ilan panosunda, internet sayfasında, ilgili muhtarlık binasında ve eş zamanlı olarak da mahallinde görülebilecek şekilde plan değişikliğine ait bilgileri içeren 2 adet tabelalarda **10/04/2026** tarihinden itibaren **1(bir) ay** süre **10/05/2026 tarihine kadar** ile askıya çıkarılmıştır.

İşbu tutanak tarafımızca imza altına alınmıştır. (10/04/2026)

PLAN DEĞİŞİKLİĞİ ALANI

Seviller Mahallesi 605 ada 1 ve 604 ada 4 parsel için hazırlatılan imar plan tadilatı:

1/1000 ÖLÇEKLİ UYGULAMA İMAR TADİLAT PLANI



Metin ÇELİKBAS

İmar ve Şehircilik Müdürü

Arif Emre ANTEPLİ



Harita Mühendisi

Fatih Durmuş UĞURLU

Harita Mühendisi

Durmuş DANIŞMAN

Dayıoğlu Mahalle Muhtarı





1/5000 ÖLÇEKLİ NAZIM İMAR TADİLAT PLANI

Metin ÇELİKBAŞ

İmar ve Şehircilik Müdürü

Arif Emre ANTEPLİ


Harita Mühendisi

Fatih Durmuş UĞURLU

Harita Mühendisi

Durmuş DANIŞMAN

Dayıoğlu Mahalle Muhtarı



T.C.
BOLU GEREDE İLÇE BELEDİYESİ
BELEDİYE MECLİSİ

Dönem(Yıl) : 3(2024)
Toplantı : 4
Birleşim : 1

Oturum : 1
Karar Tarihi : 02.04.2026
Karar No : 31

Karar Özeti:

Seviller Mah. 605 Ada 1 Parsel ve 604 Ada 4 Parseller İmar Plan Tadilatı İmar Komisyon Raporunun Görüşülmesi

KARAR

Belediye Meclisi tarafından 04.03.2026 tarihli 2026/17 sayılı Meclis Kararı ile İmar Komisyonuna havale edilen, İlçemiz Seviller Mahallesinde bulunan 605 ada 1 parsel ve 604 ada 4 parsel numaralı taşınmazlara ilişkin olarak Belediyemiz tarafından hazırlatılan imar plan tadilatı, raporu ve eklerinin İmar Komisyonu tarafından incelenmesi ve uygun görüşü doğrultusunda;

İlçemiz Seviller Mahallesinde bulunan, mülkiyeti Belediyemize ait olan 605 Ada 1 parsel mevcut uygulama imar planlarında Park alanında, mülkiyeti Mithat Dayıoğlu ve Ortaklarına ait olan 604 Ada 4 Parsel ise, mevcut uygulama imar planlarında Konut alanında kaldığı görülmektedir. Söz konusu Seviller Mahallesi 605 Ada 1 Parsel numaralı taşınmazın imar planlarında "Park Alanı" olarak görülmesine karşın, taşınmazın güney kısmında bulunan Dayıoğlu Aile Mezarlığı park alanının bütünlüğünü bozduğu ve park alanının amacına uygun olarak kullanılmasını engellediği değerlendirilmektedir. Ayrıca Seviller Mahallesi 604 ada 4 parsel numaralı taşınmazın maliklerinden biri olan Mithat DAYIOĞLU'nun dilekçesinde belirtmiş olduğu hususlar incelendiğinde, Seviller Mahallesi 605 Ada 1 Parsel numaralı taşınmaz üzerinde, 1940'lı yıllardan beridir, Dayıoğlu ailesine ait aile mezarlığının bulunduğu, içerisinde çok sayıda defin edilmiş mevtaların olduğu, bu sebeple imar plan tadilatı işlemleri sonrasında Seviller Mahallesi 605 Ada 1 Parsel numaralı taşınmazın güneyinden (Dayıoğlu aile mezarlığının bulunduğu kısımdan) 604 Ada 4 Parselin yüzölçümü kadar alanın ifraz edilerek mülkiyeti kendilerine ait 604 Ada 4 Parsel numaralı taşınmaz ile trampa edilmesinin uygun olacağı değerlendirilmiştir.

Bu kapsamda Mezarlık Yerlerinin İnşası ile Cenaze Nakil ve Defin İşlemleri Hakkında Yönetmeliğin 8. Maddesinin 2. Fıkrasında belirtilen "Mezarlıklar ve şehitlikler ile mezarlar bozulamaz, tahrip edilemez ve kirletilemez. Bu yerler imar mevzuatı ile veya başka herhangi bir şekilde park, bahçe, meydan, otopark, çocuk parkı, yeşil alan gibi sahalar olarak ayrılamaz ve asli

Başkan
Mustafa ALLAR

Katip
İsmail YİĞİT

Katip
Hacer AYANOĞLU

T.C.
BOLU GEREDE İLÇE BELEDİYESİ
BELEDİYE MECLİSİ

Dönem(Yıl) : 3(2024)
Toplantı : 4
Birleşim : 1

Oturum : 1
Karar Tarihi : 02.04.2026
Karar No : 31

Karar Özeti:

Seviller Mah. 605 Ada 1 Parsel ve 604 Ada 4 Parseller İmar Plan Tadilatı İmar Komisyon Raporunun Görüşülmesi

KARAR

gayesi dışında hiçbir amaç için kullanılamaz. Yol geçme zorunluluğu bulunduğu İçişleri Bakanlığınca kabul edilen mezarlıklar veya bölümleri bu hükmün dışındadır. Mezarlık vasfı taşımayan mevcut mezarlıklar da mezarlık dışında başka hiç bir amaç için kullanılamaz." hükmü uyarınca, 09.01.2026 tarihli 301051596 sayılı Bolu İl Sağlık Müdürlüğü Kurum Görüşüne ve 04.02.2026 tarihli 2 sayılı Gerede Kaymakamlığı İlçe Hıfzıssihha Kurul Kararına istinaden, Seviller Mahallesi 605 ada 1 parsel numaralı taşınmazın mevcut kullanımına uygun olacak şekilde aile mezarlığı bulunan kısmının "Özel Mezarlık Alanı" olarak imar plan tadilatı yapılması ve Mekansal Planlar Yapım Yönetmeliği İmar Plan Değişiklikleri 26. Maddenin 3. fıkrasının (b) bendinde belirtilen "İmar planında yer alan yol hariç sosyal ve teknik altyapı alanlarının ve kamuya ait sosyal ve kültürel tesis alanlarının kaldırılabilmesi veya küçültülmesi ancak bu tesislerin hitap ettiği hizmet etki alanı içinde eşdeğer yeni bir alanın ayrılması suretiyle yapılabilir. Eşdeğer alanın ayrılmasında yüzölçümü ve konum özellikleri korunur. Bu alanların yerinin değiştirilmesinde, mevcut plandaki hizmet etki alanına göre aynı uygulama etabı veya bölge içinde kalması, yaya erişim mesafelerinin dikkate alınması ve yeni tespit edilen alanın tesisin yapılmasına müsait olması zorunludur." hükmü gereğince, Seviller Mahallesi 605 Ada 1 Parsel numaralı taşınmazın Dayıoğlu Aile Mezarlığının bulunduğu taraftan, 604 Ada 4 Parsel numaralı taşınmazın yüzölçümü kadar alanın "Özel Mezarlık Alanı" ve 605 Ada 1 Parselden kaldırılan "Park Alanına" eş değer alan olarak da hemen karşısında bulunan ve üzerinde herhangi bir yapılaşma olmayan Seviller Mahallesi 604 Ada 4 Parsel numaralı taşınmazın tamamının "Park Alanı" olarak planlanmasına yönelik Belediyemiz tarafından hazırlatılan 1/1000 ölçekli Uygulama İmar Planı Tadilatı, Raporu ve Ekleri ile 1/5000 Ölçekli Nazım İmar Plan Tadilatı, Raporu ve Eklerinin onaylanmasına, 30 (Otuz) gün süreyle askıya çıkarılmasına, Salih TURÇİN, Ekrem İPEK'in yokluğunda mevcutların oy birliği ile karar verildi.

Başkan
Mustafa ALLAR

Katip
İsmail YİĞİT

Katip
Hacer AYANOĞLU

GEREDE BELEDİYE BAŞKANLIĞI İMAR KOMİSYONU RAPORU

Konu: Seviller Mahallesi 605 Ada 1 Parsel ve 604 ada 4 Parsel İmar Plan Tadilatı Hakkında.

Gerede Belediye Meclisi'nin 04.03.2026 tarihli, 2026/17 sayılı Meclis Kararı ile Komisyonumuza havale edilen, ilçemiz Seviller Mahallesinde bulunan olan 605 ada 1 parsel ve 604 ada 4 parsel numaralı taşınmazlar için Belediyemiz tarafından hazırlatılan imar plan tadilatı, raporu ve eklerinin Komisyonumuzca incelenmesi neticesinde;

İlçemiz Seviller Mahallesinde bulunan, mülkiyeti Belediyemize ait olan 605 Ada 1 parsel mevcut uygulama imar planlarında Park alanında, mülkiyeti Mithat Dayıoğlu ve Ortaklarına ait olan 604 Ada 4 Parsel ise, mevcut uygulama imar planlarında Konut alanında kaldığı görülmektedir. Söz konusu Seviller Mahallesi 605 Ada 1 Parsel numaralı taşınmazın imar planlarında "Park Alanı" olarak görülmesine karşın, taşınmazın güney kısmında bulunan Dayıoğlu Aile Mezarlığı park alanının bütünlüğünü bozduğu ve park alanının amacına uygun olarak kullanılmasını engellediği değerlendirilmektedir. Ayrıca Seviller Mahallesi 604 ada 4 parsel numaralı taşınmazın maliklerinden biri olan Mithat DAYIOĞLU'nun Dilekçesinde belirtmiş olduğu hususlar incelendiğinde, Seviller Mahallesi 605 Ada 1 Parsel numaralı taşınmaz üzerinde, 1940' lı yıllardan beridir, Dayıoğlu ailesine ait aile mezarlığının bulunduğu, içerisinde çok sayıda defin edilmiş mevtaların olduğu, bu sebeple Seviller Mahallesi 605 Ada 1 Parsel numaralı taşınmazın güneyinden (Dayıoğlu aile mezarlığının bulunduğu kısımdan) 604 Ada 4 Parselin yüzölçümü kadar alanın ifraz edilerek mülkiyeti kendilerine ait 604 Ada 4 Parsel numaralı taşınmaz ile trampa edilmesinin uygun olacağı değerlendirilmektedir.

Bu kapsamda Mezarlık Yerlerinin İnşası ile Cenaze Nakil ve Defin İşlemleri Hakkında Yönetmeliğin 8. Maddesinin 2. Fıkrasında belirtilen **"Mezarlıklar ve şehitlikler ile mezarlar bozulamaz, tahrip edilemez ve kirletilemez. Bu yerler imar mevzuatı ile veya başka herhangi bir şekilde park, bahçe, meydan, otopark, çocuk parkı, yeşil alan gibi sahalar olarak ayrılmaz ve asli gayesi dışında hiçbir amaç için kullanılamaz. Yol geçme zorunluluğu bulunduğu İçişleri Bakanlığınca kabul edilen mezarlıklar veya bölümleri bu hükmün dışındadır. Mezarlık vasfı taşımayan mevcut mezarlıklar da mezarlık dışında başka hiç bir amaç için kullanılamaz."** hüküm uyarınca, 09.01.2026 tarihli 301051596 sayılı Bolu İl Sağlık Müdürlüğü Kurum Görüşüne ve 04.02.2026 tarihli 2 sayılı Gerede Kaymakamlığı İlçe Hıfzıssihha Kurul Kararına istinaden, Seviller Mahallesi 605 ada 1 parsel numaralı taşınmazın mevcut kullanımına uygun olacak şekilde aile mezarlığı bulunan kısmının "Özel Mezarlık Alanı" olarak imar plan tadilatı yapılması ve Mekansal Planlar Yapım Yönetmeliği İmar Plan Değişiklikleri 26. Maddenin 3. fıkrasının (b) bendinde belirtilen **"İmar planında yer alan yol hariç sosyal ve teknik altyapı alanlarının ve kamuya ait sosyal ve kültürel tesis alanlarının kaldırılabilmesi veya küçültülmesi ancak bu tesislerin hitap ettiği hizmet etki alanı içinde eşdeğer yeni bir alanın ayrılması suretiyle yapılabilir. Eşdeğer alanın ayrılmasında yüzölçümü ve konum özellikleri korunur. Bu alanların yerinin değiştirilmesinde, mevcut plandaki hizmet etki alanına göre aynı uygulama etabı veya bölge içinde kalması, yaya erişim mesafelerinin dikkate alınması ve yeni tespit edilen alanın tesisin yapılmasına müsait olması zorunludur."** hükmü gereğince, Seviller Mahallesi 605 Ada 1 Parsel numaralı taşınmazın Dayıoğlu Aile Mezarlığının bulunduğu taraftan, 604 Ada 4 Parsel numaralı taşınmazın yüzölçümü kadar alanın "Özel Mezarlık Alanı" ve 605 Ada 1 Parselden kaldırılan "Park Alanına" eş değer alan olarak da hemen karşısında bulunan ve üzerinde herhangi bir yapılaşma olmayan Seviller Mahallesi 604 Ada 4 Parsel numaralı taşınmazın tamamının "Park Alanı" olarak planlanmasına yönelik , hazırlatılan 1/1000 Ölçekli Uygulama İmar Planı Tadilatı, Raporu ve Ekleri ile 1/5000 Ölçekli Nazım İmar Plan Tadilatı, Raporu ve Ekleri Komisyonumuz tarafından uygun bulunmuştur.

Bilgilerinize arz olunur.(13.03.2026)

Sefa ÇUBUKÇUOĞLU
Komisyon Üyesi



Hacer AYANOĞLU
Komisyon Üyesi



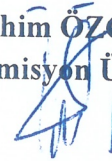
Hulusi CALAYIR
Komisyon Üyesi

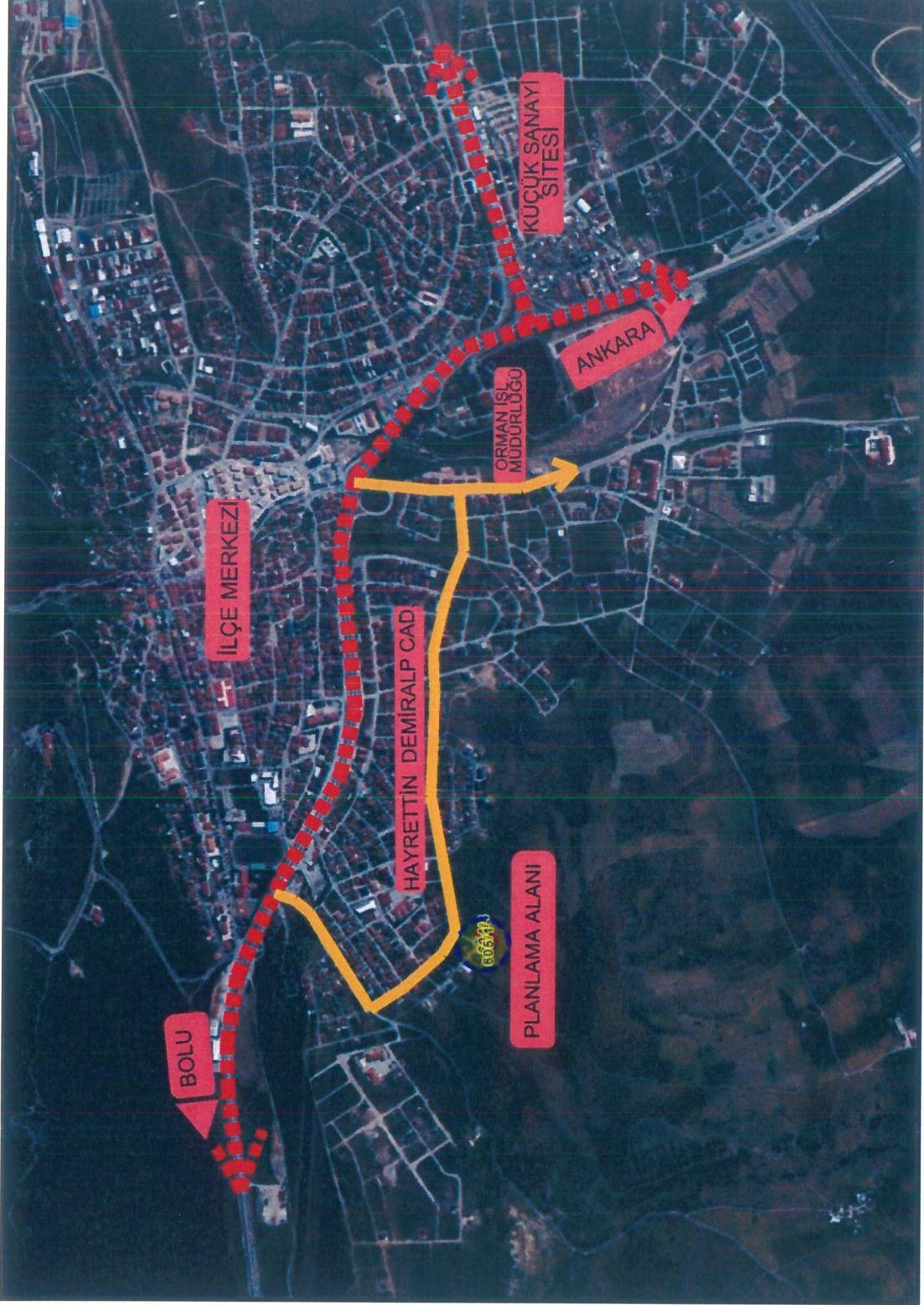


Ekrem İPEK
Komisyon Üyesi

Katılmadı.

İbrahim ÖZCAN
Komisyon Üyesi





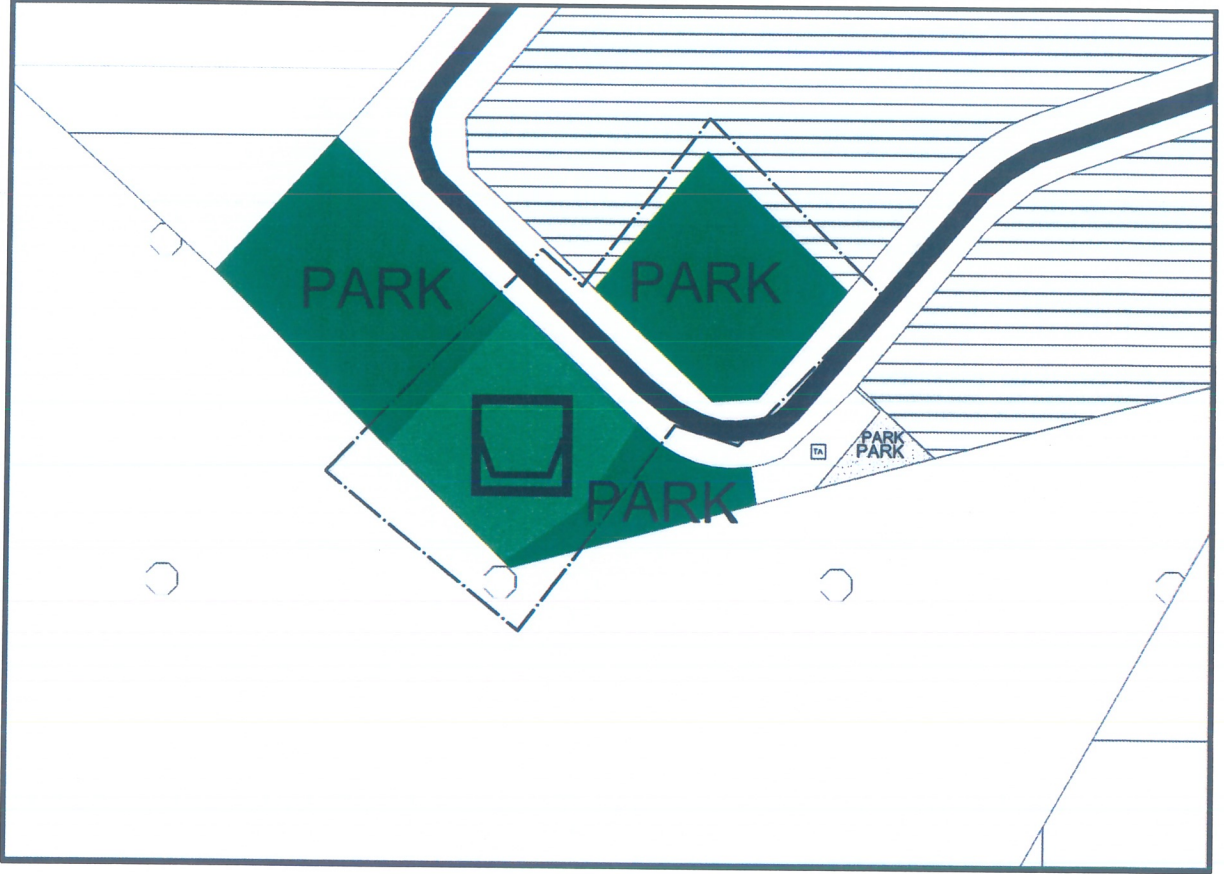
Őekil3: UlaŐım Krokisi

zorunluluđu bulunduđu İçişleri Bakanlıđınca kabul edilen mezarlıklar veya bölümleri bu hükmün dışındadır. Mezarlık vasfı taşımayan mevcut mezarlıklar da mezarlık dışında başka hiç bir amaç için kullanılamaz."hüküm uyarınca, 09.01.2026 tarihli 301051596 sayılı Bolu İl Sağlık Müdürlüğü Kurum Görüşüne ve 04.02.2026 tarihli 2 sayılı Gerede Kaymakamlığı İlçe Hıfzıssihha Kurul Kararına istinaden, Seviller Mahallesi 605 ada 1 parsel numaralı taşınmazın mevcut kullanımına uygun olacak şekilde aile mezarlığı bulunan kısmının "Özel Mezarlık Alanı" olarak imar plan tadilatı yapılması ve Mekansal Planlar Yapım Yönetmeliđi İmar Plan Deđişiklikleri 26. Maddenin 3. fıkrasının (b) bendinde belirtilen "**İmar planında yer alan yol hariç sosyal ve teknik altyapı alanlarının ve kamuya ait sosyal ve kültürel tesis alanlarının kaldırılabilmesi veya küçültülmesi ancak bu tesislerin hitap ettiđi hizmet etki alanı içinde eşdeđer yeni bir alanın ayrılması suretiyle yapılabilir. Eşdeđer alanın ayrılmasında yüzölçümü ve konum özellikleri korunur. Bu alanların yerinin deđiştirilmesinde, mevcut plandaki hizmet etki alanına göre aynı uygulama etabı veya bölge içinde kalması, yaya erişim mesafelerinin dikkate alınması ve yeni tespit edilen alanın tesisin yapılmasına müsait olması zorunludur.**" hükmü geređince, Seviller Mahallesi 605 Ada 1 Parsel numaralı taşınmazın Dayıođlu Aile Mezarlığının bulunduđu taraftan, 604 Ada 4 Parsel numaralı taşınmazın yüzölçümü kadar alanın "Özel Mezarlık Alanı" ve 605 Ada 1 Parselden kaldırılan "Park Alanına" eş deđer alan olarak da hemen karşısında bulunan ve üzerinde herhangi bir yapılaşma olmayan Seviller Mahallesi 604 Ada 4 Parsel numaralı taşınmazın tamamının "Park Alanı" olarak düzenlenmesi amacıyla plan deđişikliğine ihtiyaç duyulmuştur.

4-Planlama Kararları:

Yukarıda belirttiğim gerekçeler doğrultusunda plan deđişikliğine gidilmiştir. Plan deđişikliği ile Seviller Mahallesi 605 Ada 1 Parsel numaralı taşınmazın Dayıođlu Aile Mezarlığının bulunduđu taraftan, 604 Ada 4 Parsel numaralı taşınmazın yüzölçümü kadar alanın "Özel Mezarlık Alanı" ve 605 Ada 1 Parselden kaldırılan "Park Alanına" eş deđer alan olarak da hemen karşısında bulunan ve üzerinde herhangi bir yapılaşma olmayan Seviller Mahallesi 604 Ada 4 Parsel numaralı taşınmazın tamamının "Park Alanı" olarak düzenlenmesi uygun bulunmuştur.

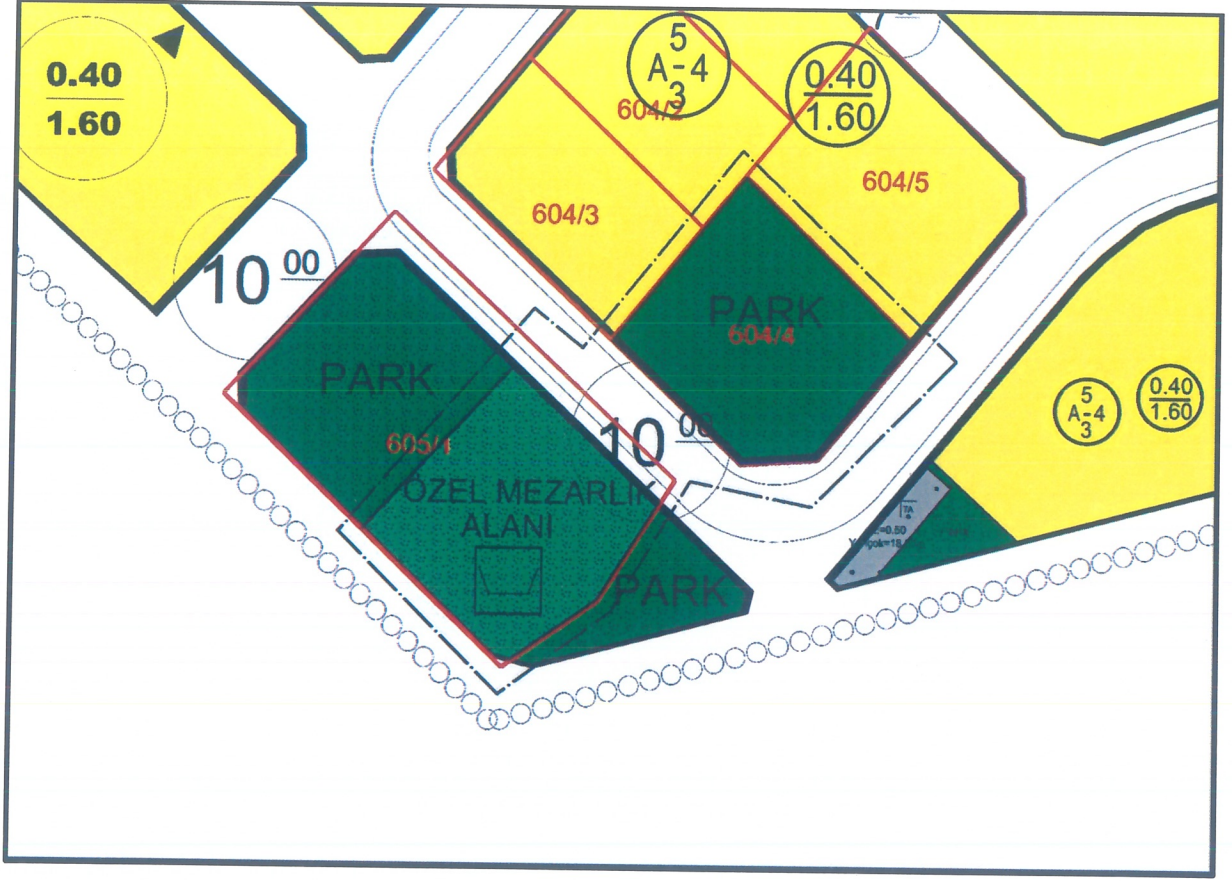
Ayrıca yapılan imar plan tadilatı sonucunda donatı alanı yoğunluđu ve plan bütünlüğü korunmuştur.



Şekil6:Nazım İmar Planı Değişikliği

Nazım İmar Planı Notları:

- 1-Gerede Belediyesi 1/5000 Nazım İmar Planında Belirtilen Hükümlere Uyulacaktır.
- 2-Belirtilmeyen Hususlarda 3194 Sayılı İmar Kanunu ve Bağlı Yönetmelik Hükümleri Geçerlidir.



Şekil7:Uygulama İmar Planı Değişikliği

Uygulama İmar Planı Notları:

1-Gerede Belediyesi 1/1000 Uygulama İmar Planında Belirtilen Hükümlere Uyulacaktır.

2-Belirtilmeyen Hususlarda 3194 Sayılı İmar Kanunu ve Bağlı Yönetmelik Hükümleri Geçerlidir.

KURUM

GÖRÜŞLERİ



T.C.
BOLU VALİLİĞİ
İl Sağlık Müdürlüğü

Sayı : E-57283311-104.99-301051596
Konu : Mezarlık Alanı (Seviller
Mahallesi/Gerede)

GEREDE BELEDİYE BAŞKANLIĞI

İlgi : 23.12.2025 tarihli ve E-30004812-115.99-19748 sayılı yazınız.

İlgide kayıtlı yazınızla; İlimiz Gerede İlçesi, Seviller Mahallesinde bulunan, 605 ada 1 parselde mezar alanı bulunduğu ve söz konusu taşınmaz ile 604 ada 4 parsel nolu taşınmazlarla ilgili imar planı değişikliği yapmak istediğinizi bildirmiştiniz.

Konu Müdürlüğümüzce değerlendirilmiş olup Mezarlık Yerlerinin İnşası İle Cenaze Nakil ve Defin İşlemleri Hakkında Yönetmeliğin 8. Maddesinde; "(1) *Umumî mezarlıkların mülkiyeti belediye bulunan yerlerde belediyelere, köylerde ise köy tüzel kişiliklerine aittir. Bu yerler satılamaz ve kazandırıcı zamanaşımı zilyetliği yolu ile iktisap edilemez. (2) Mezarlıklar ve şehitlikler ile mezarlar bozulamaz, tahrip edilemez ve kirletilemez. Bu yerler imar mevzuatı ile veya başka herhangi bir şekilde park, bahçe, meydan, otopark, çocuk parkı, yeşil alan gibi sahalar olarak ayrılamaz ve asli gayesi dışında hiçbir amaç için kullanılamaz. Yol geçme zorunluluğu bulunduğu İçişleri Bakanlığınca kabul edilen mezarlıklar veya bölümleri bu hükmün dışındadır. Mezarlık vasfı taşımayan mevcut mezarlıklar da mezarlık dışında başka hiç bir amaç için kullanılamaz.*" hükmü kapsamında 605 ada 1 parsel taşınmazın yönetmeliğin 6. maddesi kapsamında oluşturulacak Mezarlık Yeri İnceleme Komisyonunca hazırlanan raporun İlçe Umumi Hıfzıssıhha Kurulunda görüşülmesi şartıyla imar planı değişikliği yapılmasında Müdürlüğümüzce herhangi bir sakınca bulunmamaktadır.

Bilginizi ve gereğini arz ederim.

Uzm. Dr. Abdullah DANIŞMAN
İl Sağlık Müdürü

Bu belge, güvenli elektronik imza ile imzalanmıştır.

Belge doğrulama kodu: 77081FB7-8058-4CBD-8E39-46708972A012

Belge doğrulama adresi: <https://www.turkiye.gov.tr/saglik-bakanligi-ebys>

Borazanlar Mah. Hattat Emin Barın Cad. No:58 Merkez / BOLU 14100
Telefon No: 03742150340 Faks No : 03742151252
e-Posta: bolu@saglik.gov.tr İnternet Adresi: <https://boluisim.saglik.gov.tr/>
Kep Adresi: boluisaglikmudurlugu@hs01.kep.tr

Bilgi için: Songül DEMİR
Çevre Sağ. Tekn.
Telefon No: 03742150340



T.C.
GEREDE KAYMAKAMLIĞI
İLÇE HIFZISSİHHA KURULU

TOPLANTI TARİHİ:04.02.2026
KARAR SAYISI: 02

Gerede İlçe Hıfzıssıhha Kurulu 24.04.1930 tarih ve 1593 sayılı Umumi Hıfzıssıhha Kanununun 26. Maddesi gereğince İlçemiz Kaymakamı Fatih KAYA başkanlığında aşağıda isimleri ve imzaları bulunan üyelerin katılımı ile 04.02.2026 tarihinde Gerede Kaymakamlık Toplantı Salonunda saat: 11.00'da toplanmıştır.

Yapılan toplantıda;

Gerede Belediye Başkanlığının 23.12.2025 tarih ve E.30004812-115.99-19748 sayılı yazısında; Gerede İlçesi Seviller Mahallesi 605 ada 1 nolu parsel taşınmazı Mezarlık alanı olarak kullanılmak üzere; imar planı değişikliği yapmak istediklerini bildirmiştir.


Bunun üzerine 19 Ocak 2010 tarih ve 27467 sayılı Resmi Gazetede yayımlanan Mezarlık Yerlerinin İnşası Cenaze Nakil ve Defin İşlemleri Hakkında Yönetmeliğin 6. Maddesine istinaden oluşturulan Mezarlık Yeri İnceleme Komisyonunca mahallinde inceleme yapıldığı görülmüş olup,

Yapılan incelemeye göre; Gerede İlçesi Seviller Mahallesi 605 ada 1 nolu parsel taşınmaza 1945 yılından itibaren defin yapıldığı, alanda 13 adet mezar bulunduğu, etrafının duvarla çevrili olduğu ve mezarlık alanı olduğu, bu nedenle; mezarlık olarak tapuya işlenmesi ve aynı yönetmeliğin ilgili diğer maddelerine uyulması şartıyla söz konusu parselin mezarlık alanı olarak kullanılması uygun olacağı kanaatine varılmıştır.

Bu nedenle; bahsi geçen mezarlık alanının mezarlık olarak tapuya işlenmesi ve aynı yönetmeliğin ilgili diğer maddelerine uyulması şartıyla söz konusu parselin mezarlık alanı olarak kullanılmasına;

Toplantıya katılanların oy birliğiyle karar verilmiştir.


Fatih KAYA
Gerede Kaymakamı
Başkan


Mustafa ALLAR
Belediye Başkanı
Üye


Dr. Ömer Faruk YILKIN
İlçe Sağlık Müdürü
Üye


Murat AKTAY
İlçe Milli Eğitim Müdürü
Üye


İlyas ÖZBAŞ
Veteriner Hekim
Üye


Ecz. Samet KARA
Serbest Eczacı
Üye



T.C.
GEREDE KAYMAKAMLIĞI
İlçe Sağlık Müdürlüğü

Sayı : E-98353379-050.04.04-305795367
Konu : Gerede İlçe Hıfzıssıhha Kurulu Kararı

DAĞITIM YERLERİNE

İlçemiz Hıfzıssıhha Kurulu 24.04.1930 tarih ve 1593 tarih ve sayılı Umumi Hıfzıssıhha Kanununun 26. maddesi gereğince İlçemiz Kaymakamı Fatih KAYA'nın Başkanlığında 04.02.2026 tarihinde saat 11:00'da toplanarak ekte sunulan kararları almıştır.

Gereğini bilgilerinize rica ederim.

Fatih KAYA
Kaymakam

Ek:

- 1 - 02 Nolu İlçe Hıfzıssıhha Kurulu Kararı
- 2 - Mezarlık Yeri İnceleme Raporu

Dağıtım:

Gereği:

- Gerede Kaymakamlığına
- Gerede Belediye Başkanlığına
- Gerede İlçe Jandarma Komutanlığına
- Gerede İlçe Emniyet Müdürlüğüne
- Gerede İlçe Millî Eğitim Müdürlüğüne
- Gerede İlçe Tarım ve Orman Müdürlüğüne

Bilgi:

Bolu İl Sağlık Müdürlüğüne

Bu belge, güvenli elektronik imza ile imzalanmıştır.

Belge doğrulama kodu: 569D7EDF-0FCD-4762-97C4-F54669DB83D2

Belge doğrulama adresi: <https://www.turkiye.gov.tr/saglik-bakanligi-ebys>

Dayıoğlu Mah. Kale Sok. No: 4 Gerede/BOLU 14900

Telefon No: 03743116039

e-Posta: bolugerede@saglik.gov.tr İnternet Adresi: <https://boluism.saglik.gov.tr>

Kep Adresi: geredeilcesaglikmudurlugu@hs01.kep.tr

Bilgi için: İrfan ŞAFAK
Veri Hazırlama Ve Kontrol İşlt.
Telefon No: 03743116039



MEZARLIK YERİ İNCELEME RAPORU

Mezarlık Sahibi	Gerede Belediye Başkanlığı
Mezarlık Yeri Ada,Pafta ve Parsel No ve M2 si	605 Ada 1 Nolu Parsel
İstenilen Görüş Talebi Yazı ve Ekleri	23.12.2025 tarihli ve E-30004812-115.99-19748 sayılı yazı
İnceleme Tarihi	03.02.2026/09:00
Mezarlık Yeri İle Çevresinin Ne Amaçlı Kullanıldığı	Tarım arazisi ve yerleşim alanı
Mezarlık Olarak Seçilen alanın Yerleşim Yerine Göre Hakim Rüzgar Durumu	Uygun
Yerleşim Yerine Olan Uzaklığı	50 metre
Mezarlık ve Çevresinde Bataklık, Dere, Akarsu ve Su Birikintilerinin Olup Olmadığı	Mezarlık alanına takriben 300 metre mesafeden mevsimlik kuru dere geçmektedir.
Mezarlık Olarak Seçilen Alanda Su Kaynağı, Su Deposu ve İşhale Hattının Bulunup Bulunmadığı	Bulunmamaktadır
İçme Kul.Su Kaynaklarına Olan Uzaklığı	-
Diğer	Mezarlık olarak planlanan alanda 13 adet mezar bulunduğu, 1945 yılından beri cenaze defni yapıldığı etrafının duvarla çevrili olduğu ve mezarlık alanı olduğu tespit edilmiştir.

SONUÇ:19 Ocak 2010 tarih ve 27467 sayılı Resmi Gazete de yayımlanan " Mezarlık Yerlerinin İnşaatı ile Cenaze Nakil İşlemleri Hakkında Yönetmelik " hükümlerine göre komisyonumuzca mahallinde gerekli inceleme yapılmış olup, tespit edilen mezarlık yeri olarak kullanılmasında komisyonumuzca bir engel görülmemiştir.

BAŞKAN: Fatih KAYA
Kaymakam

Üye : Dr. Ömer Faruk YIKIN
Gerede İlçe Sağlık Müd.

Üye: Hasan KAYA
Bolu Çevre Şehircilik ve İklim
Değişikliği İl Müdürlüğü
Şube Müdürü

Üye: Metin ÇELİKBAŞ
Gerede Belediye Başkanlığı
İmar Müdürü

Üye: Ahmet KORKMAZ
Gerede İlçe Çeşel İdaresi Müd.

Üye: Mutlu YILDIZ
Gerede İlçe Tarım Müd.

Üye: Ergün BULUNMAZ
Gerede İlçe Müftüsü

Üye: Kemal YURMİŞİĞİ
Bolu Çevre Şehircilik ve İklim
Değişikliği İl Müdürlüğü
Jeoloji Mühendisi

Üye: Muzaffer ALTAY
Bolu Kadastro Müdürlüğü
Kontrol Memuru

Üye: Büşra KEKEKİ
Çevre Sağlığı Teknikeri



T.C.
GEREDE KAYMAKAMLIĞI
İlçe Sağlık Müdürlüğü

Sayı : E-98353379-104.03-302972988
Konu : Mezarlık Alanı Belirlenmesi Hk. (Seviller
Mahallesi/Gerede)

28.01.2026

DAĞITIM YERLERİNE

İlçemiz Gerede, Seviller Mahallesinde bulunan, 605 ada 1 parselde mezar alanı bulunduğu ve söz konusu taşınmaz ile 604 ada 4 parsel nolu taşınmazlarla ilgili imar planı değişikliği yapmak istenildiği tarafımıza bildirilmiştir.

Bu nedenle Mezarlık Yerlerinin İnşası İle Nakil ve Defin İşlemleri Hakkında Yönetmeliğin 6. maddesi uyarınca oluşturulacak; Mezarlık Yeri Seçimi Komisyonu' na personel görevlendirilmesi, görevlendirilen personelin ad, soyad, ve iletişim bilgilerinin Kaymakamlığıımıza bildirilmesi gerekmektedir.
Bilginizi ve gereğini rica ederim.

Fatih KAYA
Kaymakam

Dağıtım:
Bolu Kadastro Müdürlüğüne
Bolu Çevre, Şehircilik ve İklim Değişikliği İl
Müdürlüğüne

Bu belge, güvenli elektronik imza ile imzalanmıştır.

Belge doğrulama kodu: 14260394-9258-4599-97DB-355BE3C7D5F1

Belge doğrulama adresi: <https://www.turkiye.gov.tr/saglik-bakanligi-ebys>

Dayıoğlu Mah. Kale Sok. No: 4 Gerede/BOLU 14900
Telefon No: 03743116039

e-Posta: bolugerede@saglik.gov.tr İnternet Adresi: <https://boluism.saglik.gov.tr>
Kep Adresi: geredeilcesaglikmudurlugu@hs01.kep.tr

Bilgi için: Büşra KEKELİ
Çevre Sağ. Tekn.
Telefon No:





T.C.
GEREDE KAYMAKAMLIĞI
İlçe Sağlık Müdürlüğü

Sayı : E-98353379-104.03-303631527
Konu : Mezarlık Alanı Belirlenmesi Hk. (Seviller
Mahallesi/Gerede)

02.02.2026

GEREDE KAYMAKAMLIĞI

İlçemiz Gerede, Seviller Mahallesinde bulunan, 605 ada 1 parselde mezar alanı bulunduğu ve söz konusu taşınmaz ile 604 ada 4 parsel nolu taşınmazlarla ilgili imar planı değişikliği yapmak istenildiği tarafımıza bildirilmiştir.

Bu nedenle 19.01.2010 tarih ve 27467 sayılı Resmi Gazetede yayımlanarak yürürlüğe giren "Mezarlık Yerlerinin İnşaatı İle Cenaze Nakil ve Defin İşlemleri Hakkında Yönetmeliğin" 6 maddesi uyarınca Kaymakam Fatih KAYA başkanlığında aşağıdaki tabloda ad-soyad, unvanı ve kurumu yazılı personellerin "Mezarlık Yeri Seçimi İnceleme Kuruluna" görevlendirilmesi hususunda;

Olurlarınıza arz ederim.

Ad-Soyad	Unvan	Kurumu
Dr. Ömer Faruk YIKIN	İlçe Sağlık Müdürü	Gerede İlçe Sağlık Müdürlüğü
Büşra KEKELİ	Çevre Sağlığı Teknikeri	Gerede İlçe Sağlık Müdürlüğü
Muzaffer ALTAY	Kontrol Memuru	Bolu Kadastro Müdürlüğü
Hasan KAYA	Şube Müdürü	Bolu Çevre, Şehircilik ve İklim Değişikliği İl Müdürlüğü
Kemal YURTIŞIĞI	Jeoloji Mühendisi	Bolu Çevre, Şehircilik ve İklim Değişikliği İl Müdürlüğü
Metin ÇELİKBAŞ	İmar Müdürü	Gerede Belediye Başkanlığı
Ahmet KORKMAZ	Gerede İlçe Özel İdaresi Müdürü	Gerede İlçe Özel İdaresi Müdürlüğü
Mutlu YILDIZ	Gerede İlçe Gıda Tarım ve Hayvancılık Müdürü	Gerede İlçe Gıda Tarım ve Hayvancılık Müdürlüğü
Ergün BULUNMAZ	Gerede İlçe Müftüsü	Gerede Müftülüğü

Bu belge, güvenli elektronik imza ile imzalanmıştır.

Belge doğrulama kodu: 2F940386-0652-4C9D-AE3E-A6E34F57869E

Belge doğrulama adresi: <https://www.turkiye.gov.tr/saglik-bakanligi-ebys>

Dayıoğlu Mah. Kale Sok. No: 4 Gerede/BOLU 14900

Telefon No: 03743116039

e-Posta: bolugerede@saglik.gov.tr İnternet Adresi: <https://boluism.saglik.gov.tr>

Kep Adresi: geredeilcesaglikmudurlugu@hs01.kep.tr

Bilgi için: Büşra KEKELİ

Çevre Sağ. Tekn.

Telefon No:

